

## ФИЛИППИНЫ

Республика Филиппины — островное государство в Юго-Восточной Азии, расположившееся в западной части Тихого океана, является частью Малайского архипелага. Входит в зону тихоокеанского вулканического огненного кольца.

Протяженность филиппинского архипелага — 3000 километров с севера на юг и 900 — с востока на запад. Включает в себя около 7107 островов. Из них обитаемы только около 2000, а около 5000 не имеют официального названия. Самые крупные острова — Лусон, Минданао, Миндоро, Палаван, Висайи. Столицей Филиппин является город Манила, а самым большим по количеству проживающего населения является город Кесон Сити. Филиппины — страна преимущественно горная.

Филиппины имеют тропический морской климат, он жаркий и влажный. Год разделяется здесь на три периода: таг-инит или таг-арав — жаркая, сухая пора (лето), которая длится с марта по май, таг-улан — период дождей, который длится с июня по ноябрь, и таг-ламиг — холодная сухая пора, которая длится с декабря по февраль.

Около половины территории Филиппин покрыто влажными тропическими лесами, в которых преобладают пальмы, каучуконосы, баньян, апитонг, майяпис, лауан, часто встречаются бамбук, орхидеи, корица. На высоте свыше 1200 м над уровнем моря произрастают кустарники и находятся луга.

Среди животных, обитающих на Филиппинских островах, чаще других встречаются олень, мангуст, дикий кабан. Для фауны страны характерно большое разнообразие видов птиц и рептилий. В прибрежных водах водится много видов рыб и моллюсков, среди последних особенно примечательны жемчужницы — моллюски, способные образовывать жемчуг.

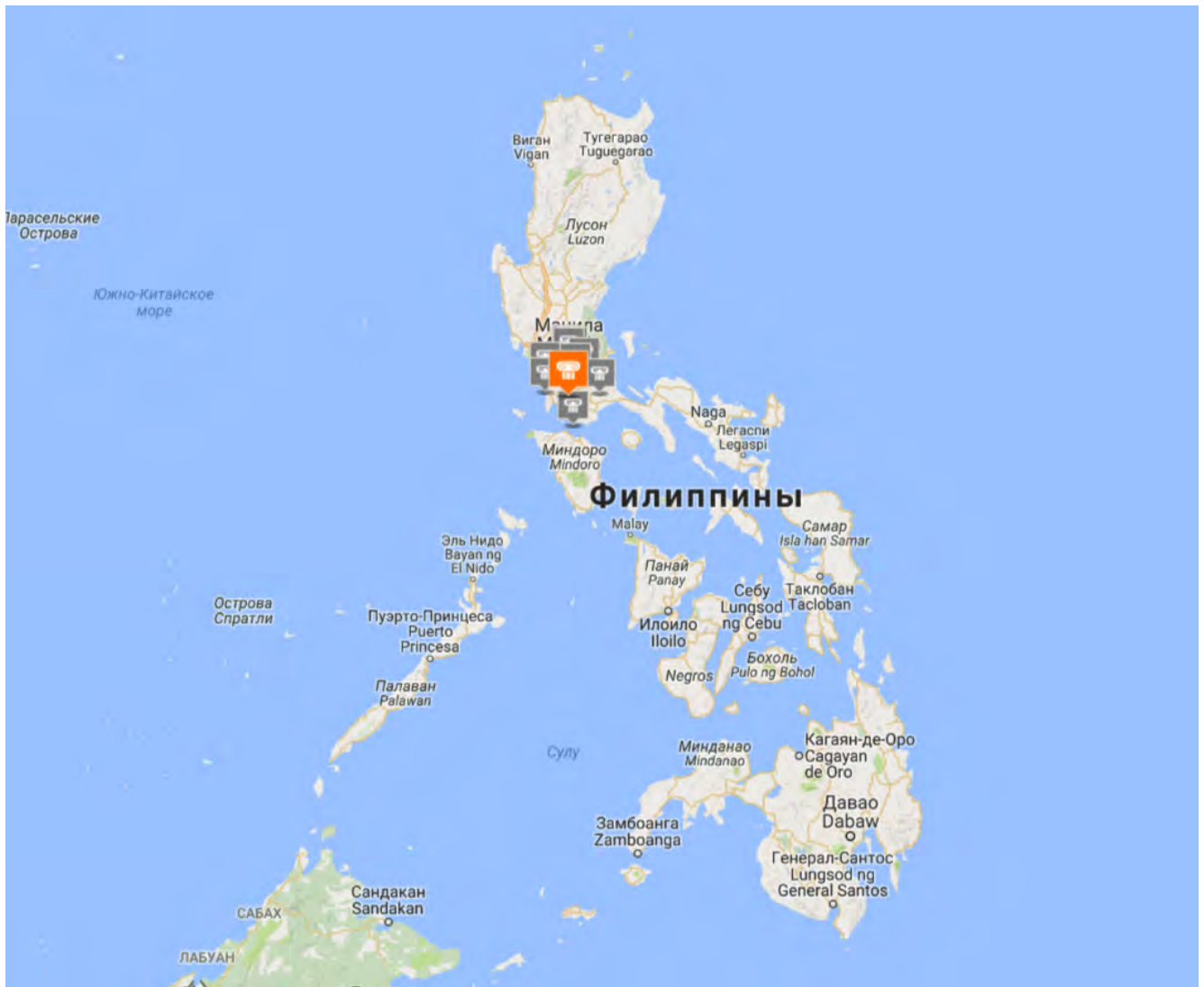
Филиппины — мультинациональное государство, где проживают десятки народов и народностей, разговаривающих на 400 языках и диалектах. Самые крупные народы — висайя, тагалы, илоки, моро. Есть масса представителей малых народов, в том числе коренных жителей островов — аэта.

История государства началась в тот момент, когда испанский исследователь Руй Лопес де Вильялобос назвал острова архипелага, впервые посещенные европейцами в 1521 году в рамках экспедиции Магеллана, в честь принца, а в последствии и короля Испании Филиппа Второго — Las Islas Filipinas. Случилось это в 1543 году. И вплоть до конца девятнадцатого века острова входили в состав испанской империи.

В доиспанский период острова уже были обжиты народами негритос (аэта) — австралоидами и переселенцами второй и третьей волны — австронезийцами.

В 1946 году Филиппины добились окончательной независимости.

Государственный язык: филиппинский. В основе это — тагальский с вкраплениями испанского и английского. Относится к австронезийской языковой семье.



## ОСТРОВ ЛУСОН

Лусон (тагальск. и англ. Luzon, исп. Luzón) — самый крупный остров Филиппинского архипелага и 17-й по величине в мире. Площадь — 109 964,9 км<sup>2</sup>. Население — 52 990 000 жителей (2015). В южной части острова расположены два основных города Филиппин: Манила, столица страны, и Кесон, самый большой по численности населения город Филиппин.

Названием Лусон называют также группу островов, одну из трёх крупнейших на Филиппинах. К обитателям острова применяли одно общее наименование — лусонцы.

На западе остров Лусон омывается Южно-Китайским морем, на востоке — Филиппинским морем. На севере он отделен Лусонским проливом от острова Тайвань и островов Рюкю. Лусонский пролив также делится на две ветки — канал Бабуян и канал Балинтаг.

Лусон — гористый остров. Рельеф среднегорный, высоты до 2934 м (гора Пулог).

На острове есть как потухшие (Араят), так и действующие вулканы (Майон и другие). Известен также вулкан Пинатубо, извергавшийся последний раз в 1991 году.

Крупная горная система, Центральная Кордильера, проходит по северо-западной части острова. К югу от неё расположены невысокие горы Самбалес, а к востоку — долина реки Кагаян, отделяющая от Кордильеры другую горную цепь, Сьерра-Мадре. Кагаян — крупнейшая река Филиппин. Между горами Сьерра-Мадре и Самбалес пролегает Центрально-Лусонская равнина, занимающая 11 000 км<sup>2</sup>. Она является главным районом производства риса. В середине равнины возвышается гора Араят.

Остров Лусон имеет много удобных заливов и бухт, среди которых крупнейшие — залив Лингаен и Манильский залив. Берега западной и южной части изрезаны заливами.

Среди многочисленных горных рек размерами выделяются две — Агно и Пампанга. Побережье и долины рек густо заселены.

В южной части острова к юго-востоку от Манильского залива расположено озеро Лагуна-де-Бай — крупнейшее в стране, оно также является самым большим внутренним озером в Юго-Восточной Азии. Его площадь составляет 949 км<sup>2</sup>, а единственной вытекающей из него рекой является Пасиг, текущая на запад и впадающая в Манильский залив. Река Пасиг, несмотря на небольшие размеры, играла в истории Филиппин значительную роль, так как проходит через центральную часть Манилы.

На юго-запад от озера Лагуна-де-Бай расположено озеро Тааль. Это разрушенный кратер старого вулкана, заполненный водой. В середине озера находится небольшой островок, также представляющий из себя кратер, заполненный водой.

**Мани́ла** (тагальск. Manila, Майнила; англ. и исп. Manila) — столица государства Филиппины, один из 16 городов, формирующих Столичный Регион страны (Метро-Манила). Граничит с городами Навотас и Калоокан (на севере), Кесон-Сити (на северо-востоке), Сан-Хуан и Мандалуйонг (на востоке), Макати (на юго-востоке) и Пасай (на юге). На западе омывается водами Манильского залива. С населением 1 660 714 человек по данным переписи 2007 года, Манила — второй крупнейший город страны после Кесона. Имея площадь всего 38,55 км<sup>2</sup>, Манила считается самым густонаселённым городом мира.

Манила расположена в западной части острова Лусон, на восточном побережье Манильского залива, примерно в 1300 км от материковой Азии. Река Пасиг разделяет город на две части. Территория города представляет собой древние аллювиальные отложения реки Пасиг, часть земель отвоёвана у залива. Площадь Манилы составляет 38,55 км<sup>2</sup> и административно делится на 897 барангаев. Каждый барангай имеет своего председателя и членов совета. Барангаи сгруппированы в 100 зон, которые также сгруппированы в 16 географических районов. Эти зоны и районы не имеют формы местного самоуправления. 16 районов в свою очередь объединяются в 6 законодательных округов Манилы.

Городская агломерация, включающая Манилу, образует Национальный столичный регион (National Capital Region) — единственный регион Филиппин, не делящийся на провинции. Кроме собственно Манилы, столичную агломерацию составляют следующие города: Калоокан, Навотас, Малабон, Валенсуэла, Марикина, Пасай, Пасиг, Мандалуйонг, Сан-Хуан, Макати, Тагиг, Паранак, Лас-Пиньяс, Мунтинлупа, Кесон.



391A8972. Манила. 32,5x48,8



391A8964=8. Улицы Манилы. 30x92,7



391A8861=6. Улицы Манилы. 45,4x103,6



391A8872=81. Улицы Манилы. 45,7x145,5



391A8910. Улицы Манилы. 32,5x48,8



391A8942. Улицы Манилы. 32,5x48,8



391A8986. Улицы Манилы. 32,5x48,8



391A8991. Улицы Манилы. 32,5x48,8



391A8997. Кафедральный собор. 32,5x48,8



391A8993. Улицы Манилы. 32,5x48,8



391A9033. Интрамурос. 32,5x48,8



391A9034. Интрамурос. 32,5x48,8



391A9065. Интрамурос. 32,5x48,8



391A9080. Национальный музей. 32,5x48,8



391A9107. Джипни. 32,5x48,8



391A9108. Джипни. 32,5x48,8



391A9101. Трайстик. 32,5x48,8



391A9101. Джипни. 32,5x48,8



391A9098. Метро. 32,5x48,8



391A9125. Торговый центр. 32,5x48,8

**Тааль** (Таал, тагальск. Taal) — действующий вулкан на Филиппинах, популярный туристический объект в стране. Расположен на острове Лусон в 50 км южнее столицы Филиппин, Манилы. Тааль — один из самых маленьких активных вулканов Земли.

Более ранние извержения (около 100—500 тыс. лет назад) и обрушение старого конуса вулкана сформировали кальдеру, а её затопление — озеро Тааль. В результате последующей вулканической активности посреди озера образовался остров площадью 23 км<sup>2</sup> — новый вулканический конус. С 1572 года он извергался более 30 раз. В новом кратере также образовалось небольшое озеро.

30 января 1911 года произошло самое сильное в XX веке извержения вулкана Тааль — погибли 1335 человек. За 10 минут погибло всё живое на расстоянии до 10 км. Тучу пепла видели с расстояния 400 км. Это было извержения «пелейского» типа, когда извержение происходит не только из вершинного кратера, но и из кратеров на склонах горы. Вулкан выбрасывал не лаву, а массы белого раскалённого пепла и перегретого пара.

Последнее извержение состоялось в 1965 году; в результате погибло около 200 человек. Селиться у подножия вулкана запрещено из-за опасности извержения, однако, несмотря на это, многие бедные семьи все же строят здесь лачуги, чтобы хоть как-то прокормиться, выращивая урожай на плодородных вулканических почвах, рискуя при этом собственной жизнью.





1A5A8571. Озеро Тааль. 49x73,5



1A5A8573. Озеро Тааль. 49x73,5



1A5A8574. Озеро Тааль. 49x73,5



1A5A8585=92. Вулкан Тааль. 77x154,6




1A5A8594 Panorama. Вулкан Тааль. 77,7x180



1A5A8594=614. Вулкан Тааль. 68,7x153



1A5A8615=23. Вулкан Тааль. 45,4x149,5



1A5A8626=33. Вид с вулкана Тааль. 40,7x168



1A5A8634=67. Вид с вулкана Тааль. 57,5x432



1A5A8692=14. Вулкан Тааль. 102x245,6



1A5A8737. Озеро Тааль. 49x73,5

**Бохол (Bohol)**— десятый по величине остров Филиппинского архипелага. Крупнейший остров одноименной провинции и признанный центр туризма и дайвинга.

Отров расположен к юго-востоку от острова Себу, севернее острова Минданао.

Бохол — остров вулканического происхождения. Максимальная высота — 870 м над уровнем моря.

Площадь острова 3269 км<sup>2</sup>, протяженность береговой линии — 261 км.

Бохол окружен около 70 мелкими островами. Самый большой из них — остров Панглао, соединяемый с Бохолом шоссе.

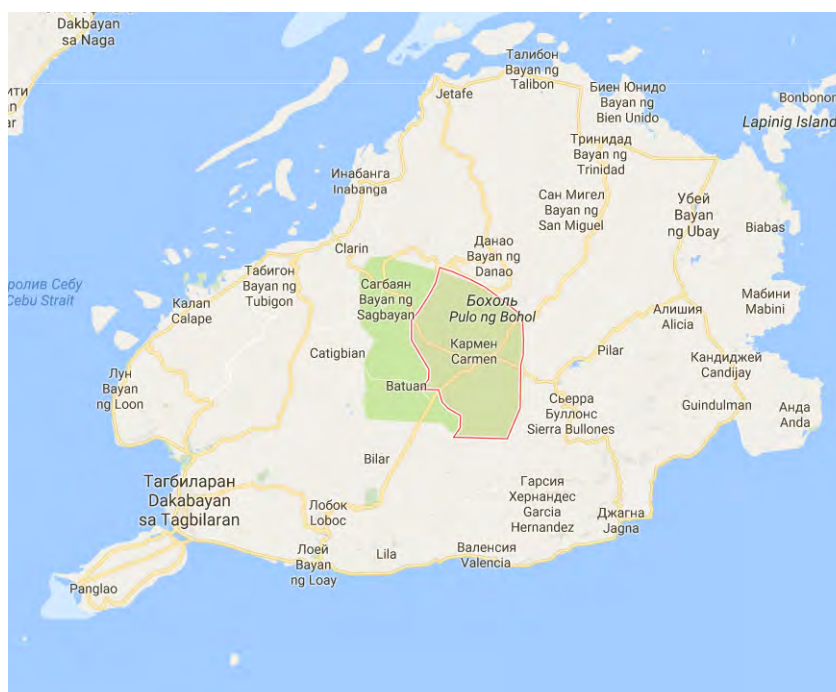
Столица острова — город Тагбиларан (Tagbilaran), расположенный на юго-западе, напротив острова Панглао, с населением более 92 тысяч человек.

Жители Бохола считаются потомками аборигенов пинтадос (pintados), что дословно значит «раскрашенные», т. е. татуированные люди.

Название острова произошло от местечка Бооль (Bool), где в 1565 году был подписан вождем местного племени Дату Сикатуной и представителем испанской короны Мигелем де Легаспи исторический договор (Сандуго) о дружбе между народами, которые не только имели совершенно разные культуру и религию, но и относились к разным расам и разным цивилизациям. Этот договор, скрепленный кровью, до сих пор имеет для острова важное значение, и дата его подписания — национальный праздник.

Самой интересной природной достопримечательностью острова являются уникальные «шоколадные холмы». Всего на острове насчитывается более 1500 таких холмов. Холмы эти покрыты травой, которая к концу сухого сезона выгорает и становится коричневой, сильно выделяясь на фоне яркой зелени окружающих лесов, растущих в низинах — отсюда и название «шоколадные». Трудно поверить, что холмы эти не дело рук человека, а природное образование.

Бохол — место обитания редчайших животных на планете — забавных крошечных обезьянок — долгопятов (англ. tarsier). Говорят, что это самый маленький вид обезьян в мире.





391A8650=71. Остров Панглао. 39x563




391A8674=83. Остров Панглао. 23,4x131




1A5A920=7. Шоколадные холмы. 54x157



1A5A8747=73. Шоколадные холмы. 49x198



1A5A8756=62. Шоколадные холмы. 58,3x279,8



1A5A8763=70. Шоколадные холмы. 53x426,3




1A5A8781=7. Шоколадные холмы. 44,3x210,5



1A5A8789=801. Шоколадные холмы. 43,4x576,5



1A5A8802=23. Шоколадные холмы. 45,5x536



1A5A8824=6. Шоколадные холмы. 46,8x127,7



1A5A8832=9. Шоколадные холмы. 48,5x152



1A5A8831=8. Шоколадные холмы. 35x103,8



1A5A8832=9. Шоколадные холмы. 48,5x152



1A5A8840=7. Шоколадные холмы. 46,9x161,2



1A5A8862=74. Шоколадные холмы. 46,7x458,7



1A5A8875=81. Шоколадные холмы. 53x337,7



1A5A8882=98. Шоколадные холмы. 49,4x377



1A5A8931=49. Шоколадные холмы. 64,2x365,7



1A5A8950=5. Шоколадные холмы. 55,6x155



1A5A8958=68. Шоколадные холмы. 48x346,6



1A5A8969=73. Шоколадные холмы. 55,5x153,6




1A5A8974=9008. Шоколадные холмы. 47x448



1A5A8974=82. Шоколадные холмы. 61,5x460



1A5A9017=23. Шоколадные холмы. 48,5x409



1A5A9024=35. Шоколадные холмы. 71x327



1A5A9056=73. Шоколадные холмы. 70,8x391,5



1A5A9073=82. Шоколадные холмы. 80x295



1A5A9083=94. Шоколадные холмы. 94,8x351,8



1A5A9115=129. Шоколадные холмы. 58,7x241,69



1A5A9153=5. Шоколадные холмы. 53x127,4



1A5A9159=78. Шоколадные холмы. 53x459



391A8620. Река Лобок. 49x73,5



1A5A9234. Тарсиер. 49x73,5



1A5A9188. Тарсиер. 49x73,5



1A5A9190. Тарсиер. 49x73,5



1A5A9211. Тарсиер. 49x73,5

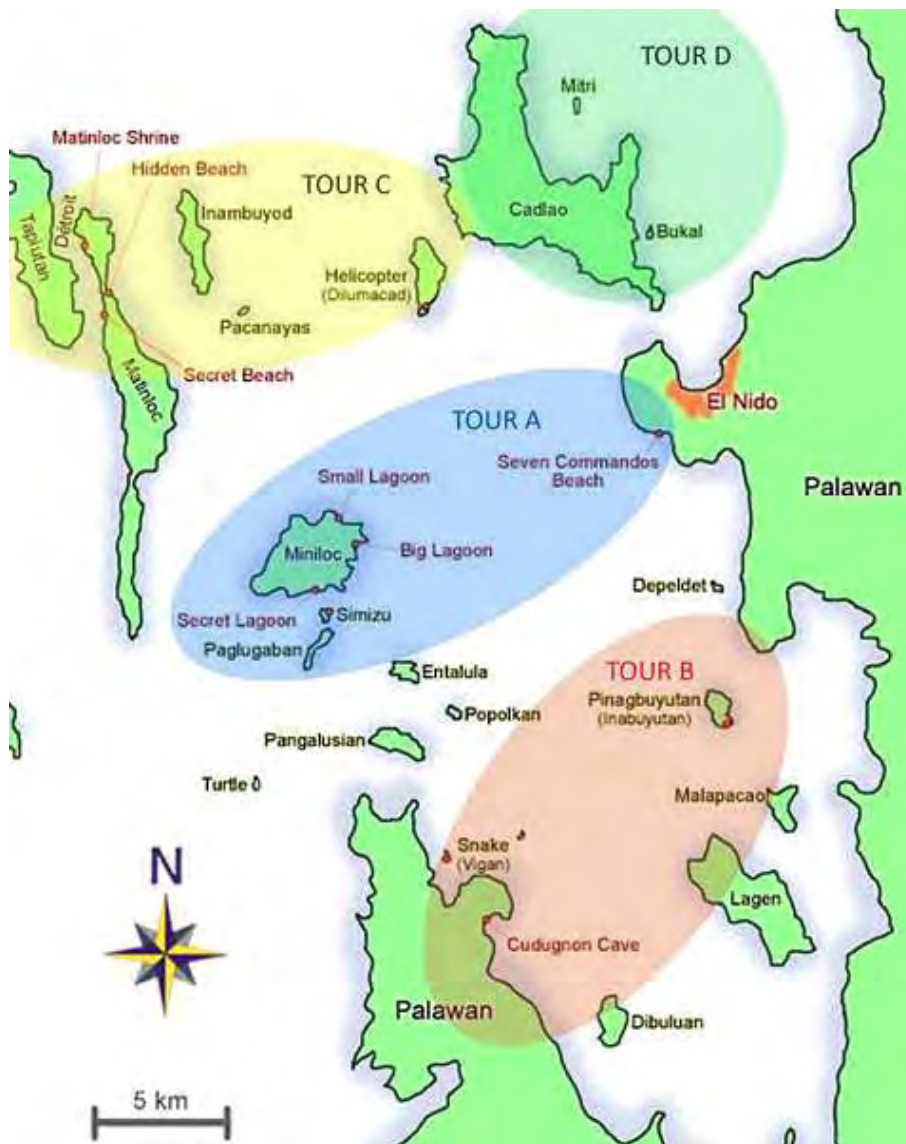


1A5A9215. Тарсиер. 49x73,5

## ЭЛЬ-НИДО

Эль Нидо Таун – это небольшой поселок на севере острова **Палаван** в 260 км от столицы острова Пуэрто Принцеса. Городок шириной 300 метров и длиной около километра расположился на берегу Буэна Суэрте. В прошлом Эль Нидо это простая деревушка, сейчас это национальный парк.

Эль Нидо был скрыт от мирового туризма до 1979 года, пока в этих краях не сел на мель корабль и группа аквалангистов не увидела окружающие их красоты. В 1983 на острове Минилок построили первую дайверскую платформу для погружений и в тот же год сюда пошел поток туристов. Сегодня этот курорт активно развивается и растет.






1A5A9255=71. Лагуна Эль-Нидо. 72,8x221,8



1A5A9309 Рапорта. Эль-Нидо. Лодки. 48x169



1A5A9316 Рапорта1. Эль-Нидо. 43x141



1A5A9337=48. Эль-Нидо. 48,2x478




1A5A9416=22. Эль-Нидо. 68,4x358,8



1A5A9417=18. Эль-Нидо. 42,4x108



1A5A9426 =36. Эль-Нидо. 74,7x262,6



1A5A9544=47. Эль-Нидо. 40,6x180,2



1A5A9395=400. Эль-Нидо. 42,3x274,3



391A8767=73. Лагуна. 43,3x109,3



P1120978. Эль-Нидоэ. 31x41,4



P1120984. Эль-Нидо. 31x41,4



P1120966. Скалы. 31x41,4



391A8780. Лодка. 32,5x48,8



391A8807. Лодка. 32,5x48,8



P1120975. С лодки в лагуну и назад. 41,4x31



391A8795. Лодки в лагуне. 32,5x48,8



1A5A9307. Пляж. 49x73,5